

# Drahotuše

**Místní jméno:** 1850 Drahotusch – Drahotuš, 1854 Drahotúše, 1870 Drahotuшы, 1880 Drahotouše, 1900 Drahotuše, od 1976 Hranice IV – Drahotuše.  
Vzniklo přivlastňovací příponou -j+ k osobnímu jménu Drahotúch, složeného z komponentu Drah- „drahý“ a -tuch „odvaha“. Původně byl takto nazván hrad.

**První písemná zmínka** 1269 de Drahotus, CDM IV, 30.

**Správní vývoj:** 1. P Hranice 2. OP Hranice 3. OS Hranice 4. ONV Hranice, 1960 Přerov 5. ORP Hranice 6. POÚ Hranice 7. M Bělotín 8. SÚ Hranice  
1976 část obce Hranice.

**Obecní pečeť** Ø 32 mm. V polceném pečetním poli vpravo je půl orlice se zobákem, spárem a jazykem, vlevo čtyřboká věž, v prvním i ve druhém poschodí dvě okna, věž má cimbuří se třemi viditelnými stínkami. (před rokem 1604).

Opise mezi věnci, majuskula. + SIGILLVM \* CIVIVM DRAHOTVSCHEMSIVM \* ☞

**Mladší pečeť.** Ø 32 mm, v polceném pečetním poli vpravo je půl orlice se zobákem, spárem a jazykem, vlevo čtyřboká věž, v prvním i ve druhém poschodí dvě spojená okna, věž má cimbuří se třemi viditelnými stínkami.


Opis mezi věnci, majuskula. \* SIGILVM CIVITATIS DRAHOTVSSIENSIS!../



**Mladší pečeť.** Ø 30 mm, v pečetním poli znak města, tj. vpravo je půl orlice se zobákem, spárem a jazykem a s korunkou, uprostřed šířtu čtyřboká věž, s otevřenou branou, v prvním i ve druhém poschodí dvě okna, věž má cimbuří se třemi viditelnými stínkami, vlevo s vyznačením dělení pole dva stříbrné ditrichštejské nože špicí nahoru, nad nimi knížecí koruna.



## Počet obyvatel/domů

1791	1 025/180
1869	1 266/195
1900	1 483/214
1950	1 785/379
2001	1 408/475





Opis mezi perlovcem a linkou s věncem, majuskula. ✪ SIGILLVM : CIVITATIS : DRAHOTVSS:ENSIS 1681

**Mladší varianta** Ø 28 mm se stejným pečetním znamením má opis mezi linkou a linkou s věncem, majuskula. ✪ SIGILLVM . CIVITATIS . DRAHOTVSSSENSIS . 1782

**Obecní symboly:** Původní znak vycházel ze spojení erbovního symbolu vrchnosti – moravských markrabat a městské věže. Kardinál František z Ditrichštejna jej polepšil v r. 1629. Podle toho používalo město polcený štít s děleným levým polem, v pravém stříbrném poli je půl černé orlice se zlatým zobákem, spárem a jazykem a se zlatou korunkou, přes horní zlaté pole a spodní červené pole dva stříbrné ditrichštejnské nože špicí nahoru, se zlatými rukojeťmi, nad nimi červená knížecí koruna, uprostřed štítu stříbrná čtyřboká věž, z níž jsou viditelné dvě stěny, s otevřenou branou, nad branou je střílna, v prvním poschodí dvě okna, ve druhém dvojité okno, věž má cimbuří se šesti viditelnými stínkami.

**Fara:** Uvádí se již r. 1448, farní kostel sv. Vavřince, konsekrován 1810.

Přifařené obce: Drahotuše, Rybáře, Lhotka, Hrabůvka, Radíkov, Milenov, Slavíč, Klokočí, Hráz. M: 1644

**Škola:** První zmínka o městské škole 1592, nová katolická škola 1622, 1672 měl rektor od sedmi vsí 4 zl. 40 kr. 1836 nová školní budova, nová škola 1912. Původně příškoleny Jezernice, Podhoří, Uhřinov, Velká, Radíkov, Slavíč, Milenov. 1949 – OŠ 5 tř., MŠ 5 tř. 2005 – Základní škola a mateřská škola Hranice-Drahotuše.

**Památky:** • Pozdně barokní farní kostel sv. Vavřince z let 1784–1787 podle plánů Ondřeje Kellnera. (NKP) • Měšťanský dům čp. 3 na náměstí Osvození je jednopatrový klasicistní dům s bohatě členěným průčelím z let 1800–1830. (NKP) • Klasicistní dům čp. 113 s vysokou atikou a bohatě členěným průčelím z doby kolem r. 1800 • Barokní kamenný kříž z r. 1745. (NKP) • Hřbitovní kaple sv. Anny z r. 1732. (NKP).

**Literatura:** • Žůrek, Karel: Drahotuše město. Drahotuše 1936 • Paměti drahotušských kronikářů 1571–1911. Drahotuše 1947 • Drahotuše jindy a nyní. Stručná monografie starobylého toho města v Pobečví. Drahotuše 1907.